

الفلاحة و الصيد البحري بالمغرب

شمال



المحيط الأطلنطي

البحر الأبيض المتوسط

الناظور الحسيمة

طنجة

العرائش

المهدية

المحمدية

الدار البيضاء

الجديدة

آسفي

الصويرة

أكادير

سيدي افني

طرفاية

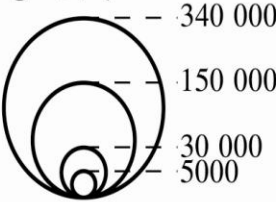
العيون

موريتانيا

الداخلة

0 100 200 Km

الصيد البحري لسنة 2000
الكمية بالأطنان



منتوج الصيد البحري

سمك سطحي

سمك أبيض

رخويات

قشريات

خريطة المجال الفلاحي بالمغرب

شمال



البحر الأبيض المتوسط

الغروب

دكالة

تادلة

الحوز

سوس

المحيط الأطلنطي

موريتانيا

0 200 Km

ري و غراسة

حبوب و بقر و غنم و ماعز

رعي و زراعة مقالة

نطاق شبه صحراوي

وصحراوي

إفريقيا : التضاريس و المناخ



أوروبا الصناعية عند نهاية القرن 19 م



أهم المناطق الصناعية



مدن تفوق ساكنتها مليون نسمة



مدن أقل من مليون نسمة



مهد الثورة الصناعية



بلدان صنعت في منتصف القرن 19 م



بلدان صناعية ابتداء من نهاية القرن 19 م



بلدان لم تتأثر كثيرا بالثورة الصناعية



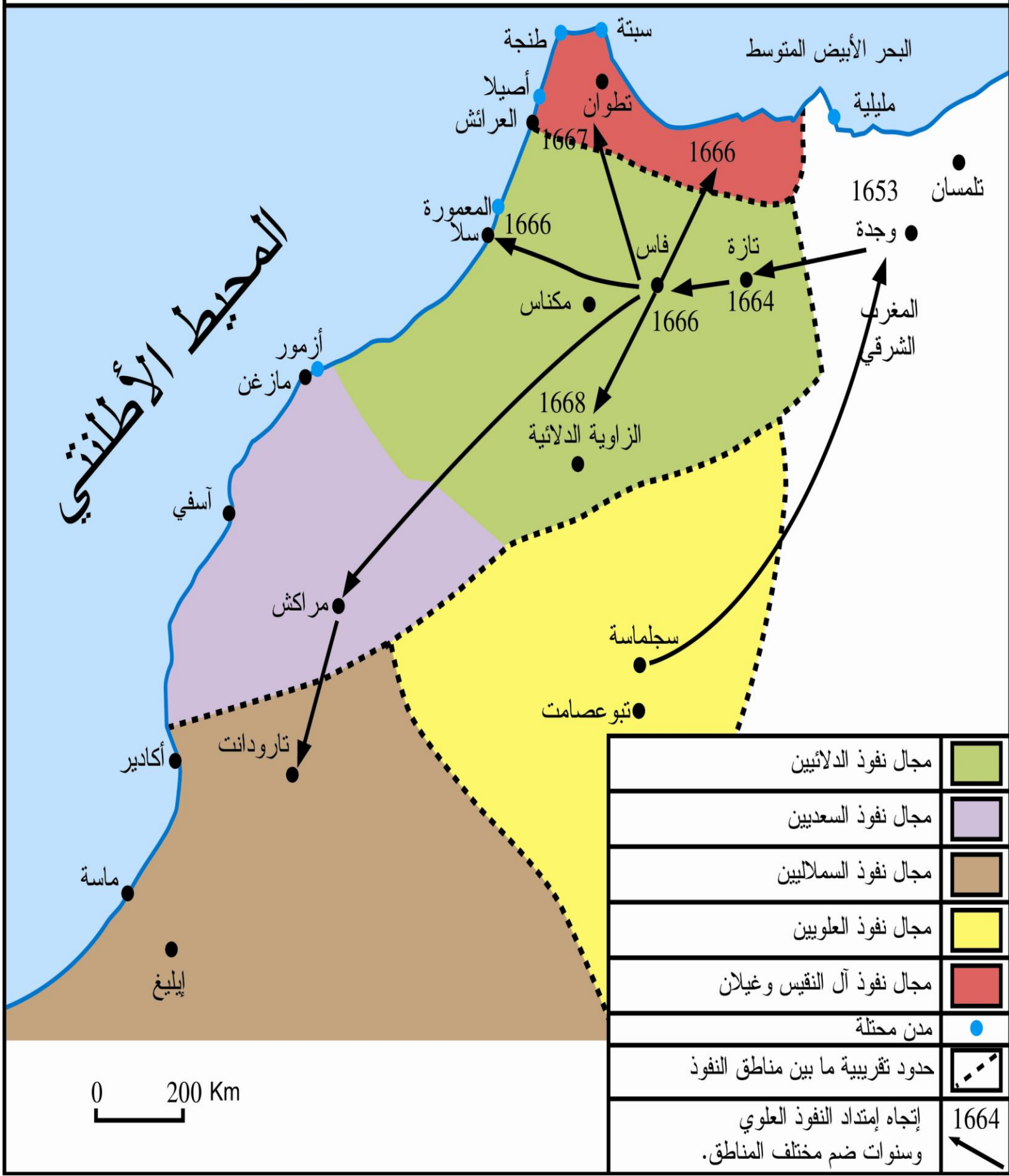
التجزئة السياسية للنصف الشمالي من المغرب عند قيام العلويين (منتصف القرن 11هـ / 17م)،



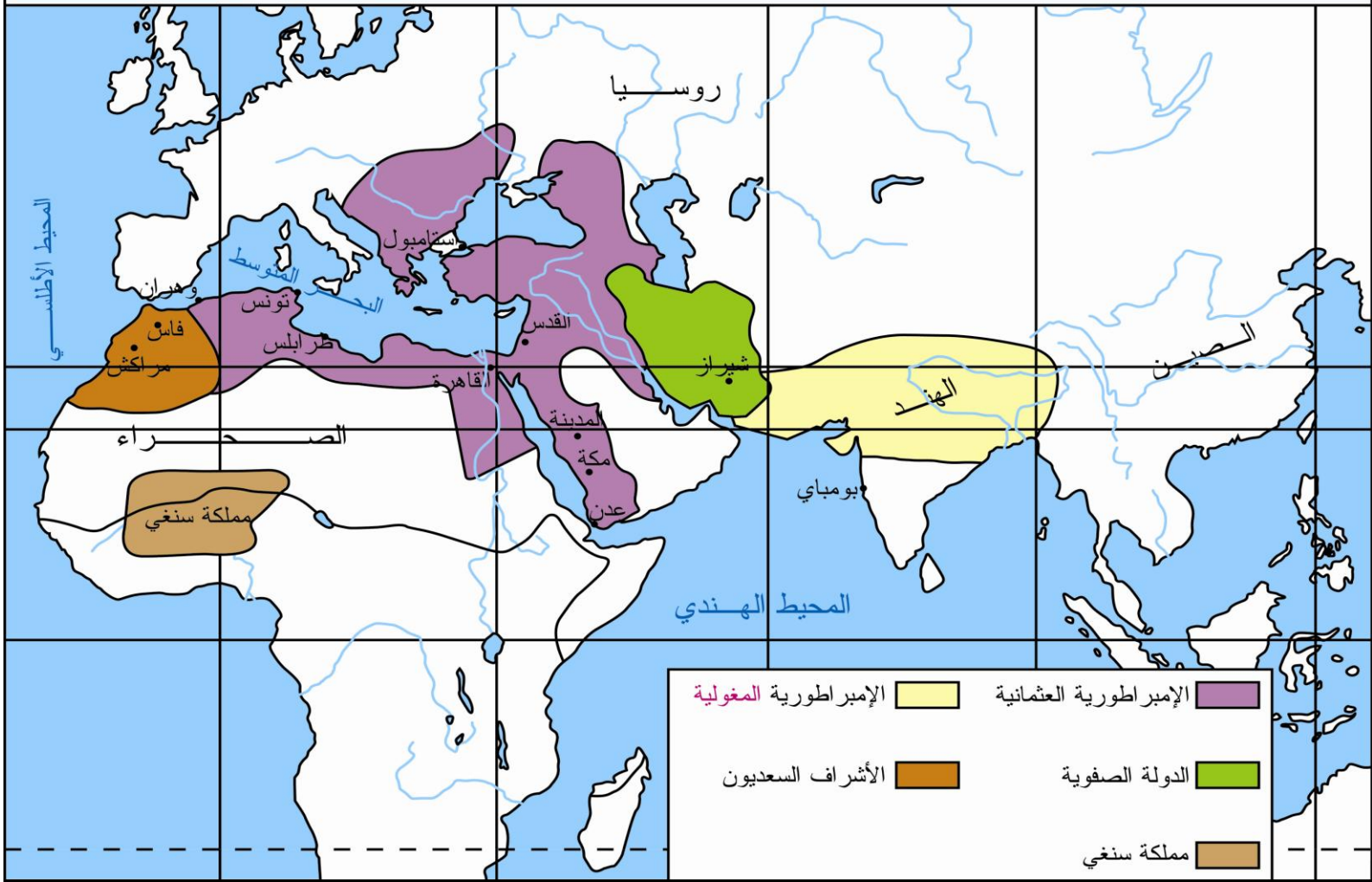
Groupe Scolaire
Louis Le Grand



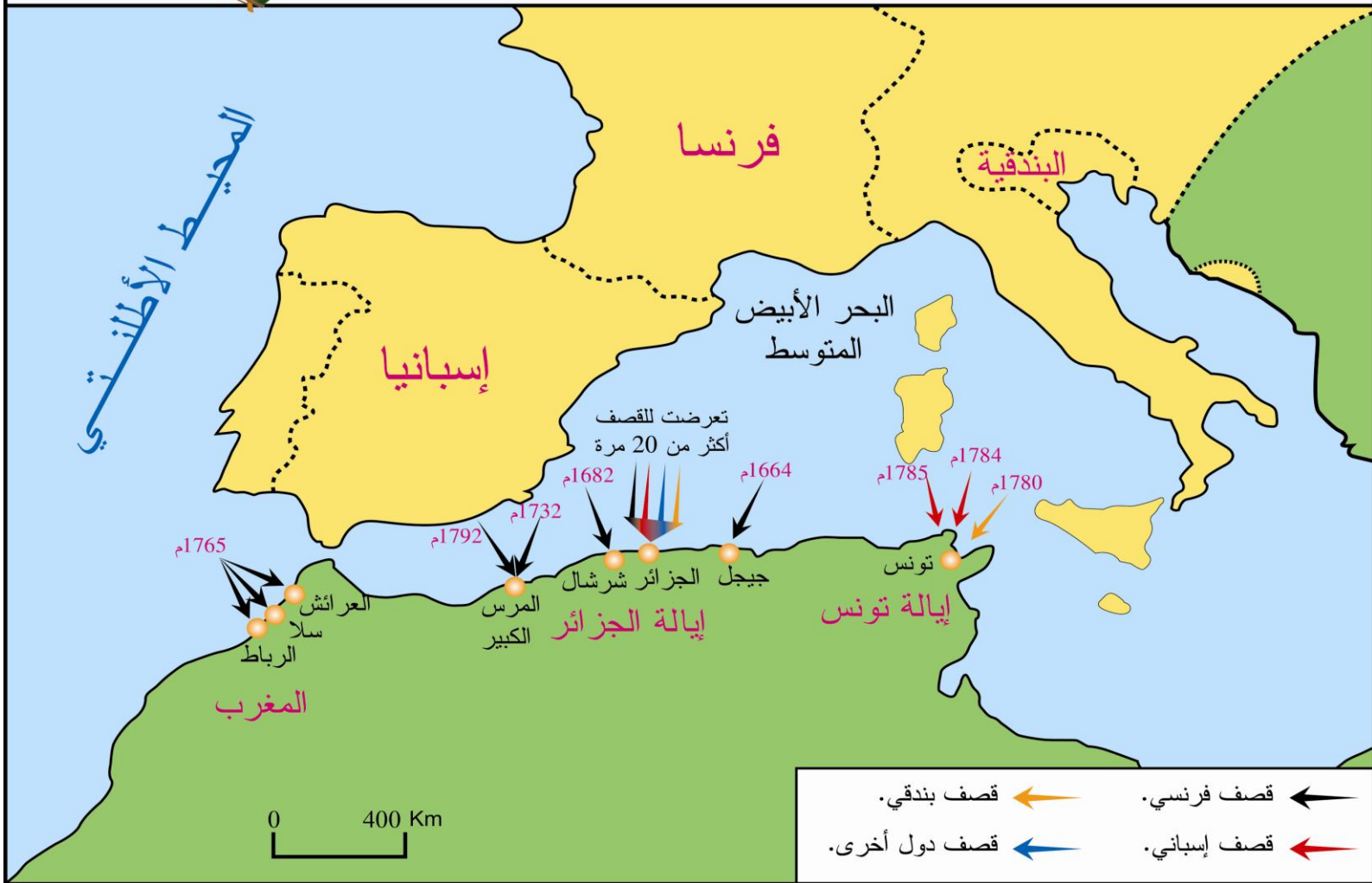
ومحاولة إعادة التوحيد



الغرب الاسلامي خلال القرن 16 الميلادي



العالم الإسلامي ما بين القرنين 17 و 18م



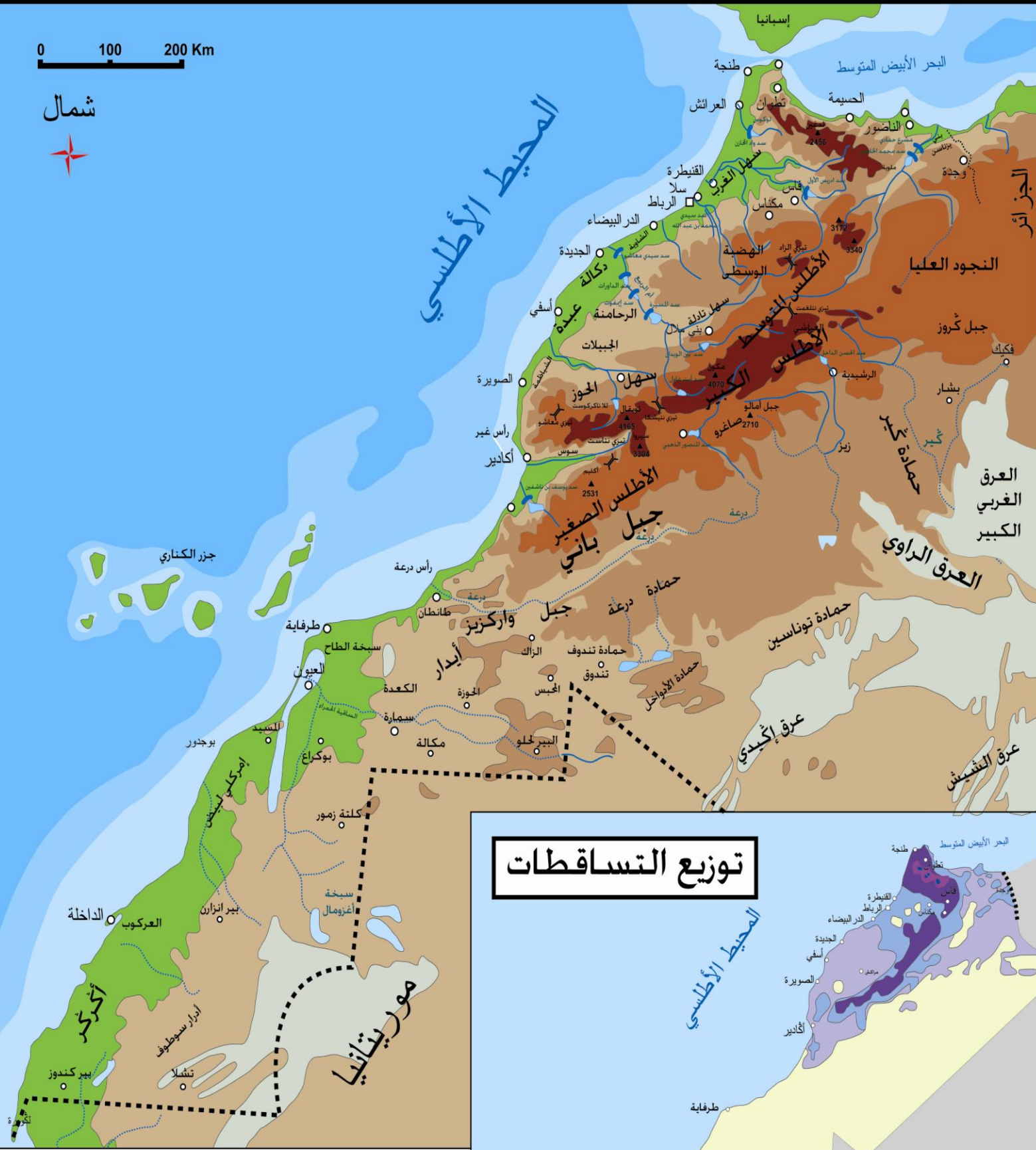
المغرب - خريطة طبيعية

0 100 200 Km


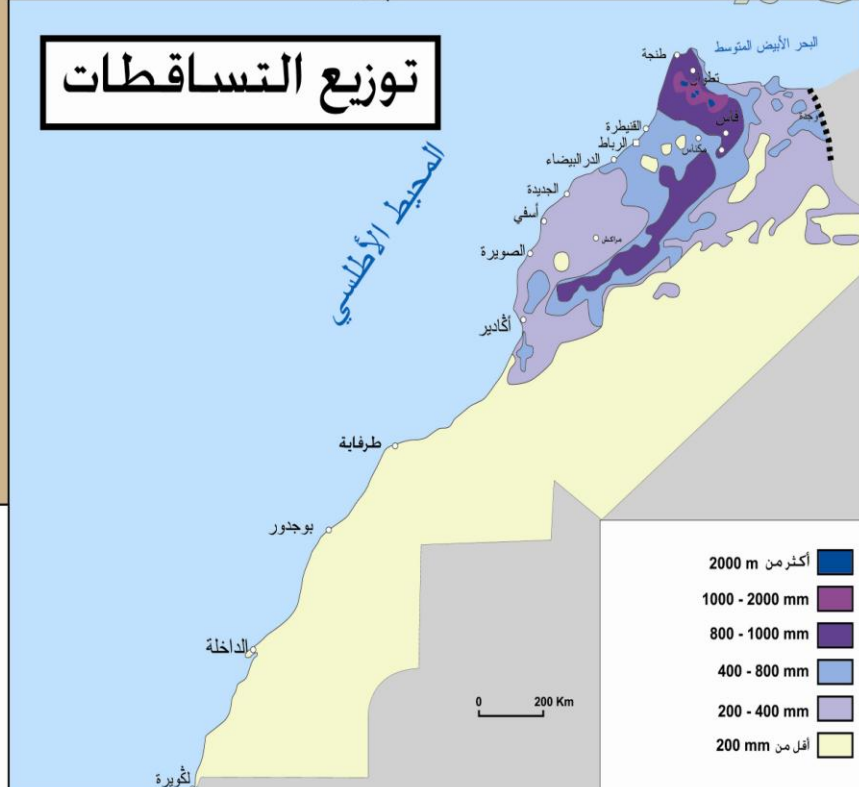
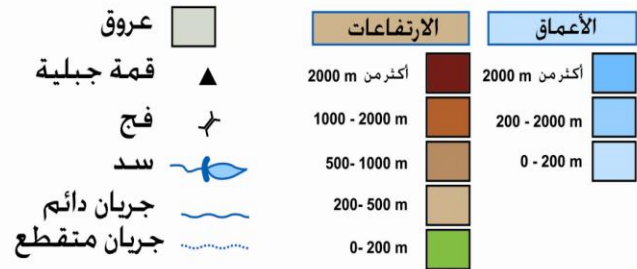
شمال



المحيط الأطلسي



توزيع التساقطات

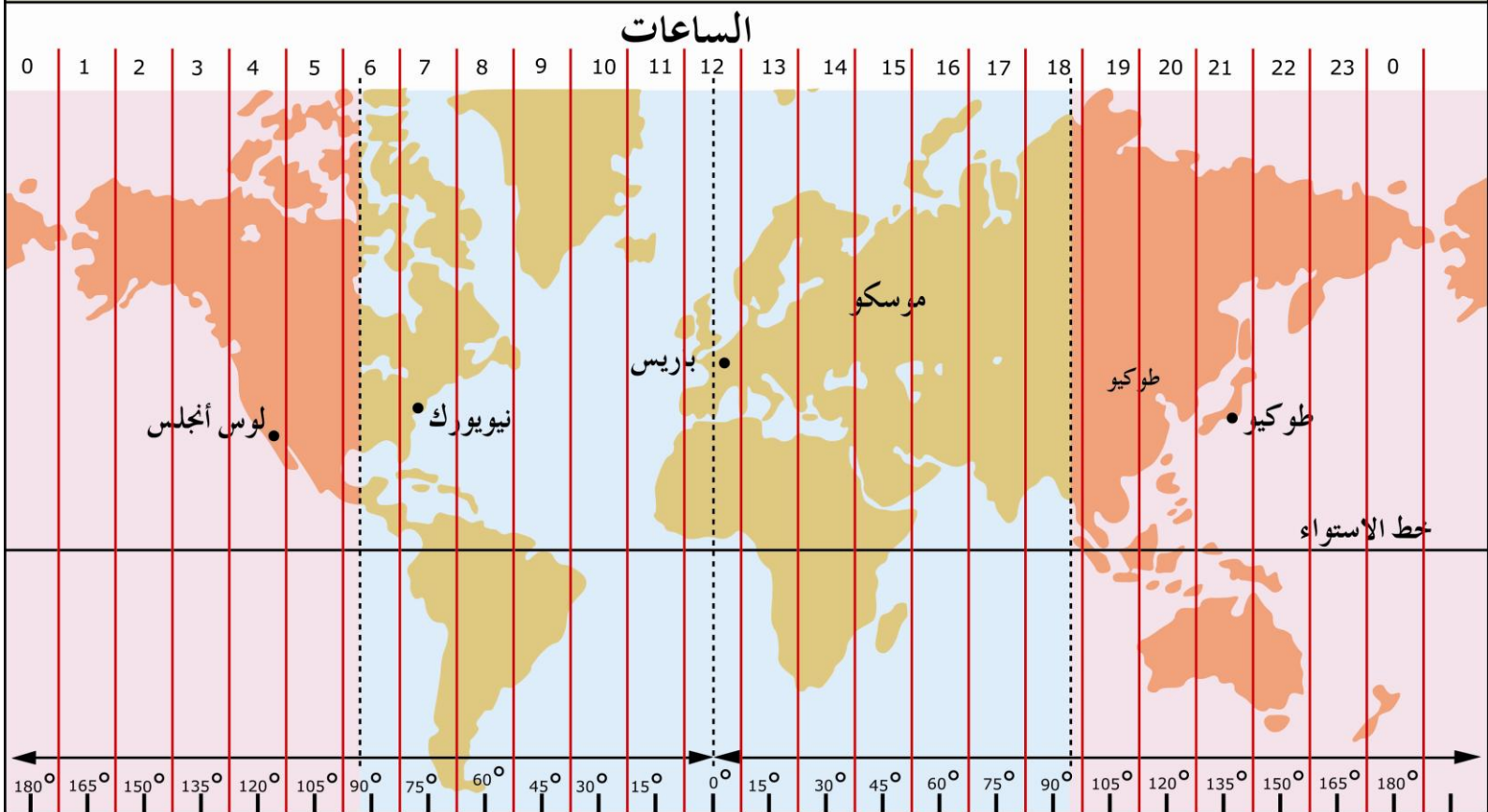


0 200 Km

خريطة أنواع المناخات في المغرب



خريطة توزيع النطاقات في العالم



المفتاح : مناطق بها الليل عندما تكون الساعة 12 على خط غرينتش
مناطق بها النهار عندما تكون الساعة 12 على خط غرينتش

خريطة تضاريس المغرب



المحيط الأطلسي

البحر الأبيض المتوسط

جبل تدغين
الريف 2456
ملوية
الهضاب العليا
السايس 3326 م
الأطلس المتوسط الوسطى
هضبة الفوسفاط

الشاوية
دكالة
عبدة

الأطلس الكبير
الأطلس الصغير
4071 م
4165 م
3304 م
سوس

تادلا
الشياظمة
جبل توبقال
حمادة كير

حمادة كم كم



Groupe Scolaire
Louis Le Grand



حمادة طرفاية
حمادة الكعدة

حمادة درعة

موريتانيا

0 200 Km

- جبال
- هضاب
- سهول منخفضة
- حمادات
- سطوح الرق